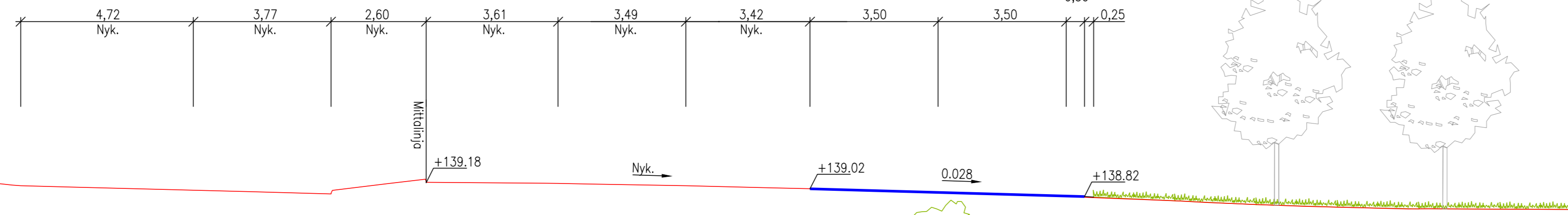
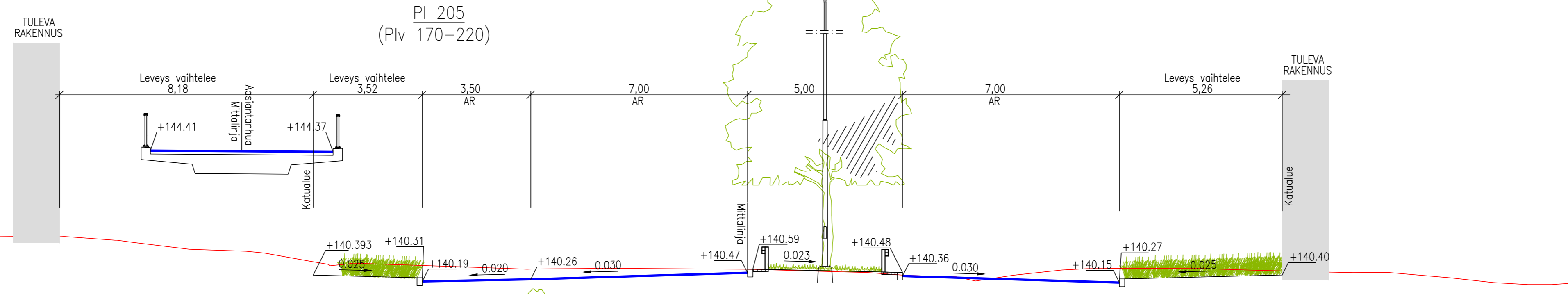


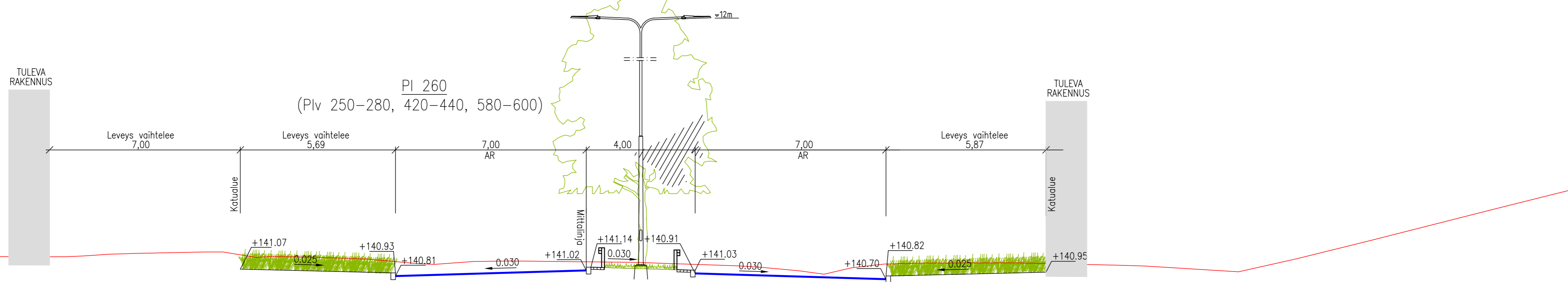
PI 90
(Plv 80-100)



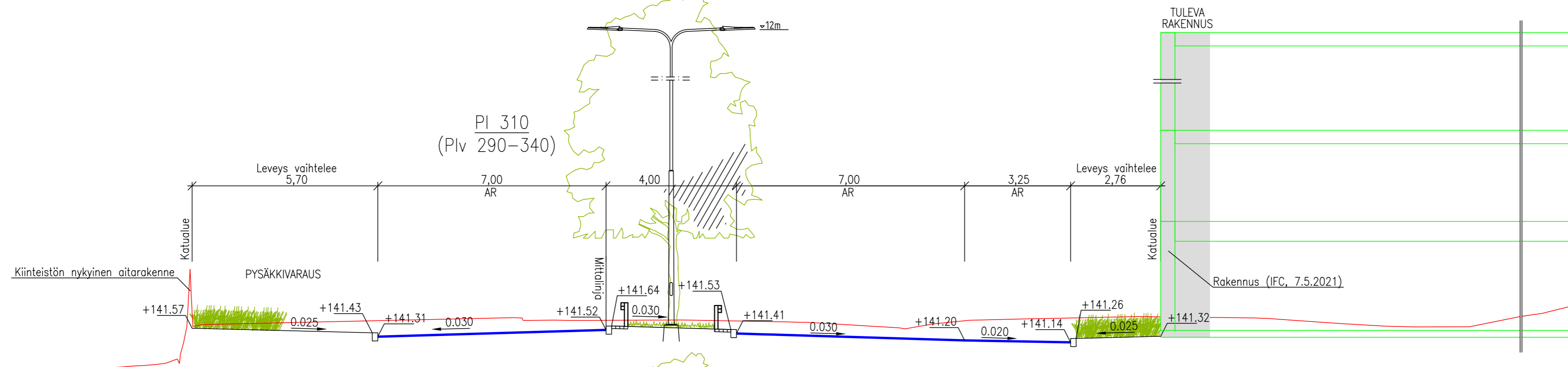
PI 205
(Plv 170-220)



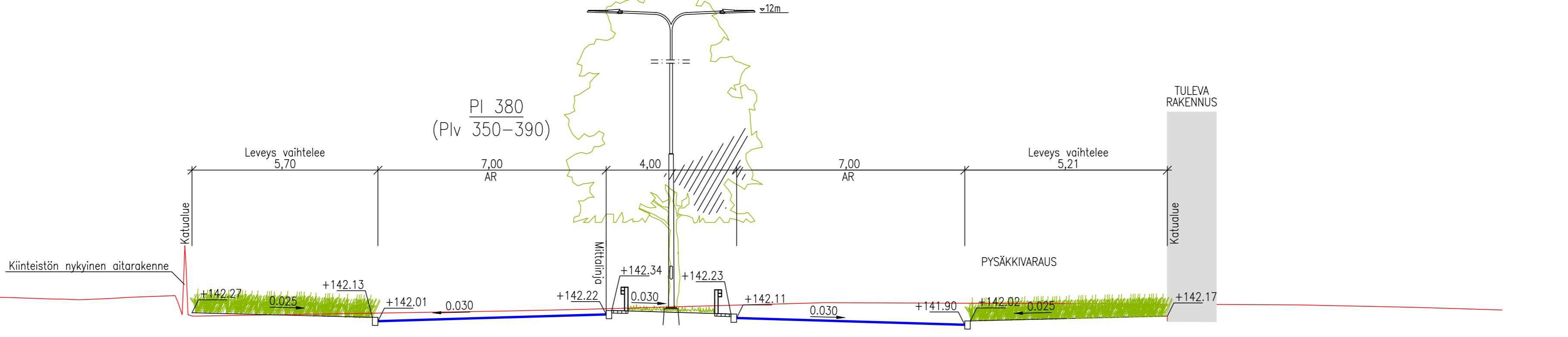
PI 260
(Plv 250-280, 420-440, 580-600)




PI 310
(Plv 290-340)



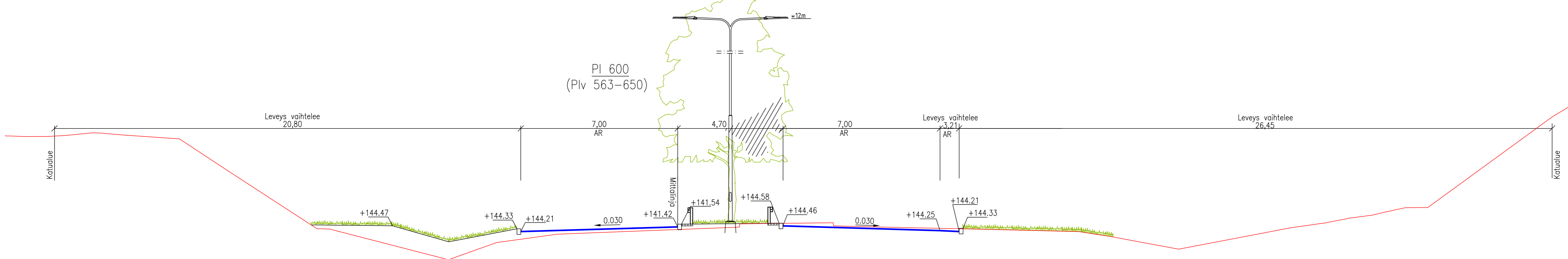
PI 380
(Plv 350-390)



PI 535
(Plv 520-550)



PI 600
(Plv 563-650)



Tässä suunnitelmassa on käytetty ETRS-GK24/N2000 tasa- ja korkeuskoordinaatisto

TAMPEREEN KAUPUNKI
KAUPUNKIYMPÄRISTÖN PALVELUALUE

Kaupunkiympäristön rakennuttaminen ja ylläpito

HERVANNAN VALTAVÄYLÄ
VALU: Kanjoninkatu - Orivedenkatu

Ylin päättäjän Suunnittelupöytäkirjan päätös: §

Muutos	/
Tark.	
Hyt.	
Pvm.	23.9.2021
Konios	
piir.no	
Ark.no	

HERVANTA
KATUSUUNNITELMA
Tyyppipöytäkirjat 1:100

Piir.	MIKKO VOIPIO	Piir.no	1/21495/3
Suunn.	ESK. PÄLWÄNEN	Piir.no	
Tark.	TAINA KUPARINEN	Piir.no	

SITOWISE